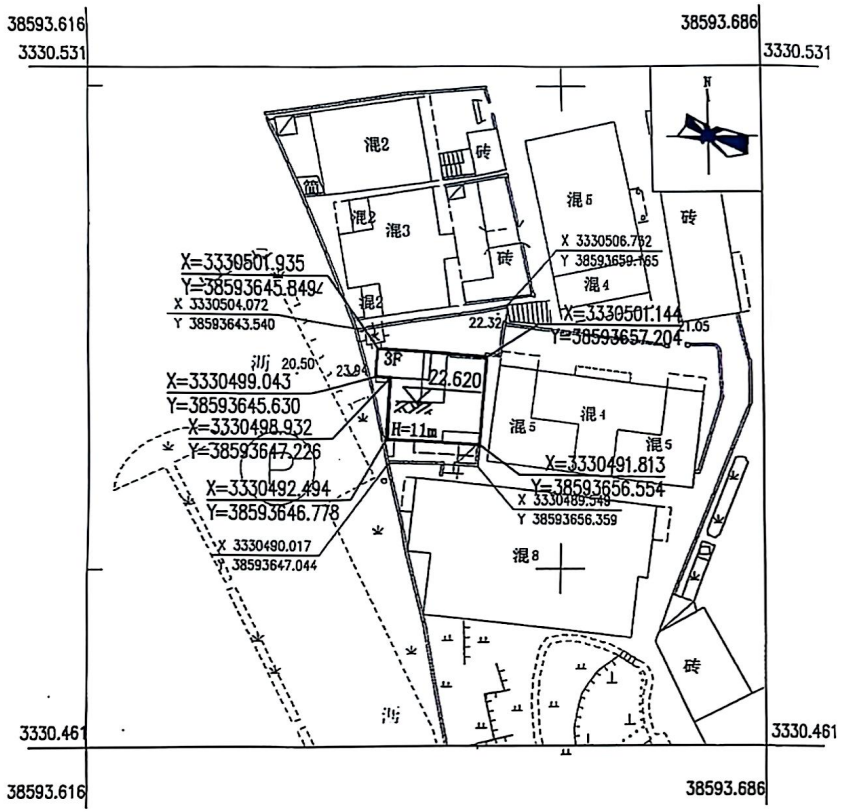

一层平面图 1:200

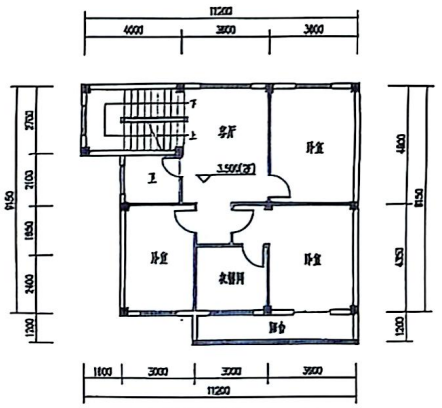

二层平面图 1:200

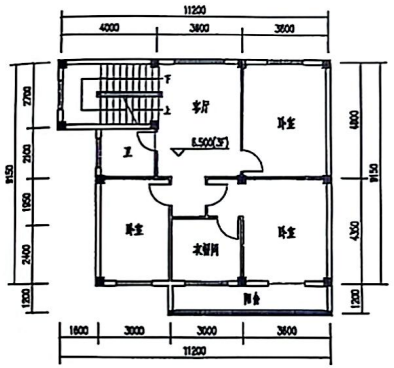

三层平面图 1:200

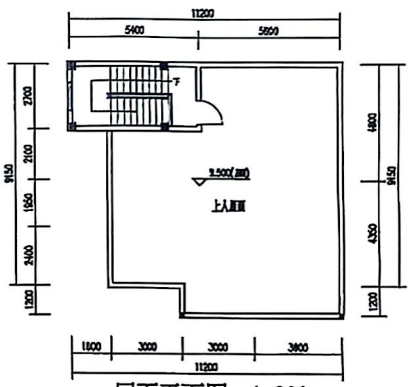

屋面平面图 1:200

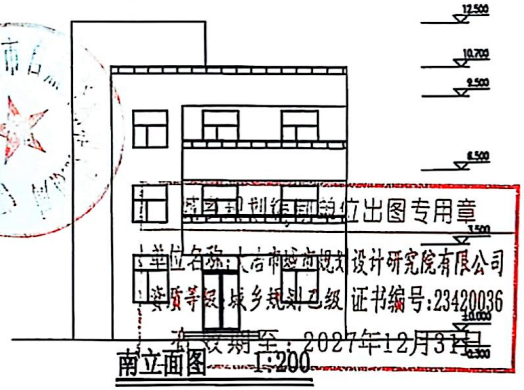

南立面图 1:200

一、规划设计依据：

1. 大冶市人民政府文件大冶政规[2022]11号(大冶市人民政府关于印发《大冶市中心城区个人D级危房改造管理办法(试行)》的通知)。

2. 大冶市中心城区个人D级危房改造审批表。

3. 业主提供的实测1/500地形图(测绘时间2024年5月)。

4. 国有土地使用使用证（地号：001015GB00140）。

二、规划设计说明：

1. 本次D级危房改造工程位于大冶市东岳街道保康社区安家桥巷66号,属改建工程，规划层数为3层，室内外地坪参照现状高程而定，具体见平面位置图。

2. 该私房与四围私房之间在实施前须签订好四邻协议。

3. 本规划供办理建筑红线，施工设计和施工放线之用。在施工图设计时必须满足相关建筑设计规范要求，施工放线时务请按坐标实施。

三、技术经济指标：

1. 建筑基底面积：96.2m^2。

2. 总建筑面积：313m^2。其中一层面积96.2m^2，二层面积100.3m^2，三层面积100.3m^2，屋顶层面积16.2m^2。

3. 建筑高度为11m。其中一层层高为3.5m，二层层高为3m，三层层高3m。

规划建筑　22.620 室内标高

注：

1、本规划未经规划行政主管部门审批无效。

2、本规划为大地2000坐标系。

大冶市自然资源和规划局 用图审核专用章

扫描全能王 创建

大冶市城市规划设计研究院有限公司 证书等级：乙级 编号：23420036	建设单位	甘文婷	院　长		审　核		设　计	侯辰	设计号	冶规设 2024-168	图　号	1-1
	工程名称	D级危房改造工程	审　定		校　对		制　图		图　名	平面位置图 平、立面图	日　期	2024.09

（加盖出图专用章有效）